

*Rákóczi
jelvénytíró túra*

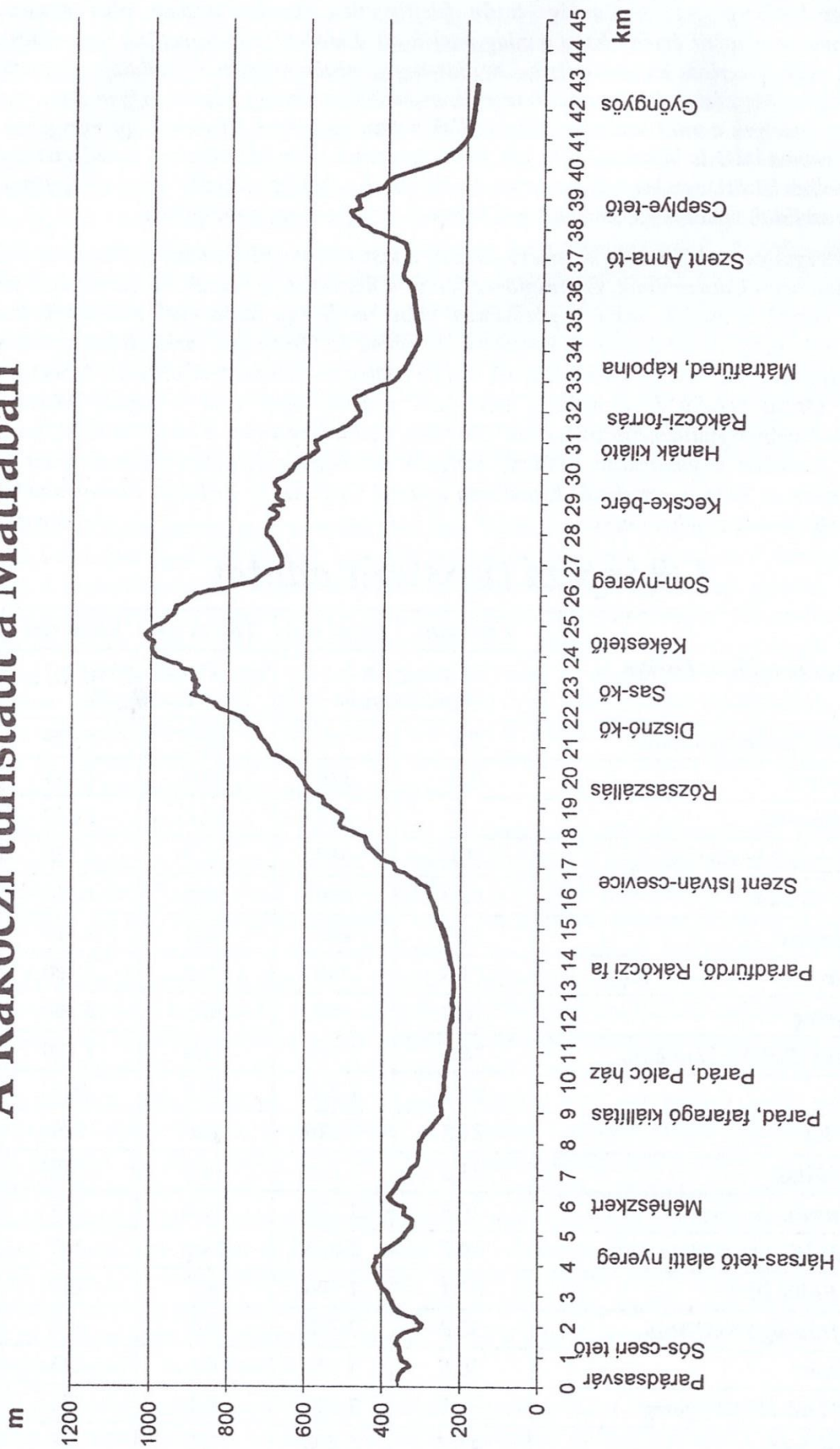


*a Mátrában
Kivonat*

A Rákóczi-turistaút adatai


Az igazolópont helye	Táv (km)	Szint (m)	Táv (km)	Szint (m)
	Gyöngyös > Parádsasvár		Parádsasvár > Gyöngyös	
Gyöngyös, Rákóczi szobor	0,0	0	42,8	1 435
Cseplye-tető	3,8	315	39,0	1 435
Szent Anna-tó	5,7	345	37,1	1 270
Mátrafüred, kápolna	9,1	380	33,7	1 225
Rákóczi-forrás	11,0	530	31,8	1 210
Hanák kilátó	11,9	640	30,9	1 210
Kecske-bérc	13,6	755	29,2	1 190
Som-nyereg	16,3	900	26,5	1 100
Kékestető, Rákóczi emlékfa	18,2	1 185	24,6	1 100
Sas-kő	20,1	1 220	22,7	945
Disznó-kő	21,2	1 220	21,6	780
Rózsaszállás	23,3	1 220	19,5	640
Szent István-csevice	26,8	1 225	16,0	315
Parádfürdő, Rákóczi-fa	29,7	1 225	13,1	260
Parád, Palóc ház	33,1	1 260	9,7	250
Parád, fafaragókiállítás	33,8	1 270	9,0	245
Méhéskert	36,6	1 410	6,2	245
Hársas-tető alattinyereg	38,5	1 500	4,3	175
Sós-cseri tető	41,7	1 600	1,1	30
Parádsasvár, üveggyár	42,8	1 630	0,0	0

A Rákóczi turistaút a Mátrában

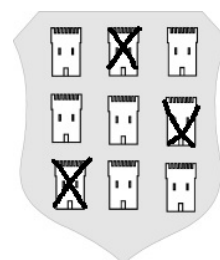


Igazolások teljesítésének módja

<i>Az igazolópont helye</i>	<i>Igazolás módja</i>
Gyöngyös, Rákóczi szobor	Latin felirat szövege, Rákóczi szabadságharcának jelszava.
Cseplye-tető	Folytassa a kopjafán lévő szöveget: „A Mátra védett...”
Szent Anna-tó	„jel”
Mátrafüred, kápolna	Mikor és melyik szerzetesrend állította a kápolna elődjét?
Rákóczi-forrás	„jel”
Hanák kilátó	„jel”
Kecske-bérc	„jel”
Som-nyereg	„jel”
Kékestető, Rákóczi emlékfa	A Rákóczi túra emlékfába vésett rajzos emblémája.
Sas-kő	Ki és mikor tervezte a világháborúban elesett magyar turisták emlékművét?
Disznó-kő	„jel”
Rózsaszállás	„jel”
Szent István-csevice	„jel”
Parádfürdő, Rákóczi-fa	„jel”
Parád, Palóc ház	Mikor épült a parádi műemlék palóc lakóház?
Parád, fafaragó kiállítás	Folytassa a faragott kapun található szöveget: „Felszabadulásunk...”
Méhéskert	„jel”
Hársas-tető alatti nyereg	„jel”
Sós-cseri tető	„jel”
Parádsasvár, üveggyár	Az üveggyár elődjének tekintett üveghuta alapításának éve.



A igazolásokat a következő oldalon található táblázatba kell bejegyezni. A „jel” megjelölés azt jelenti, hogy a helyszínen található felfestett jelzéseket kell a megfelelő négyzetbe leírni.















Minta:

Igazolólap

Rákóczi túramozgalom a Mátrában

Teljesítő neve:	
Teljesítő lakcíme:	
E-mail cím:	
Születési év:	
Egyesület:	
Teljesítés ideje:	

Parádsasvár, Üveggyár	 Sós-cseri-tető	 Hársas-tető alatti nyereg	 Méhészkert
Parád, fafaragó kiállítás	Parád, Palóc ház	 Parádfürdő, Rákóczi-fa	 Szent István- csevice
 Rózsaszállás	 Disznó-kő	Sas-kő	Kékestető, Rákóczi emlékfa
 Som-nyereg	 Kecske-bérc	 Hanák kilátó	 Rákóczi forrás
Mátrafüred, kápolna	 Szent Anna-tó	Cseplye-tető	Gyöngyös, Rákóczi szobor



A Rákóczi jelvénytulajdonos túra teljesítésének elismerése

.....
sporttárs

a „Rákóczi jelvénytulajdonos túra a Mátrában” előírt útvonalát végigjárta, és azt hitelesen igazolta.

A túramozgalom szabályainak megfelelően a túra teljesítőinek nyilvántartásába

..... **szám alatt felvettük.**

Gyöngyös, év hó nap

.....
Kékes Turista Egyesület
elnöke

P.H.

.....
rendezvényszervező